

REDE VIGILÂNCIA E DETEÇÃO DE INCÊNDIOS

Legenda:

- Freguesias
- Vila Nova de Poiares
- Concelhos limítrofes

Postos de Vigia

A 41-09

A 41-10

LEE

- LEE061701, Louredo
- LEE061702, Terreiros de Além
- LEE061703, Algaça
- LEE061704, Soalheira
- LEE061705, Cabeço do Magarrulo
- LEE061706, Cabeço dos Lameiros
- LEE061707, Bidueiro
- LEE061708, Igreja Nova - Lavegadas

Circuitos de Vigilância

— TV

Intervisibilidades

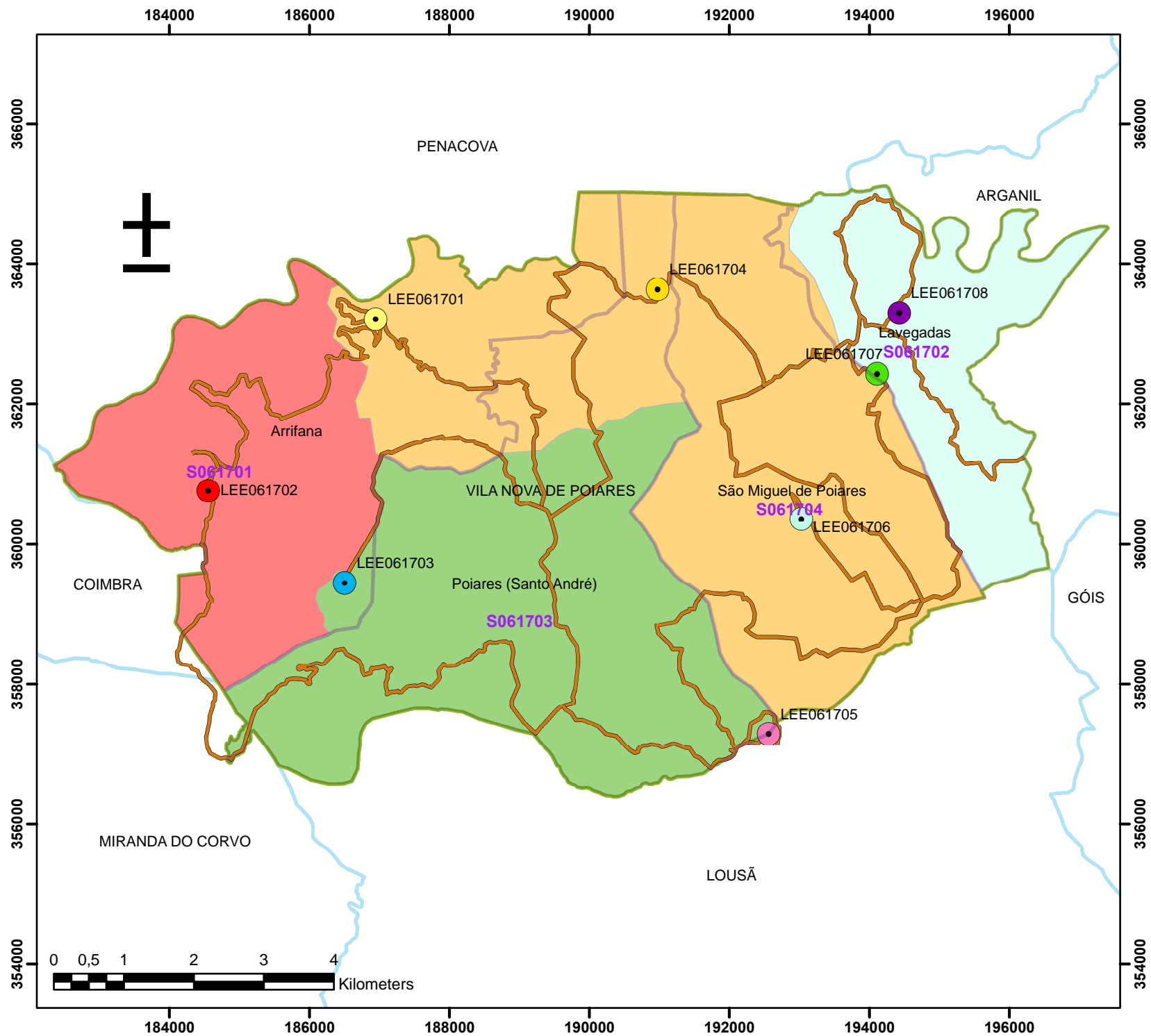
- Não Visível por PV ou LEE
- Não visível por PV e Visível por LEE
- Apenas Visível por 1 PV e Não Visível por LEE
- Visível por 1 PV e Visível por LEE
- Visível por 2 PV e Não Visível por LEE
- Visível por 2 PV e Visível por LEE
- Visível por 3 PV e Não Visível por LEE
- Visível por 3 ou Mais PV e Visível por LEE

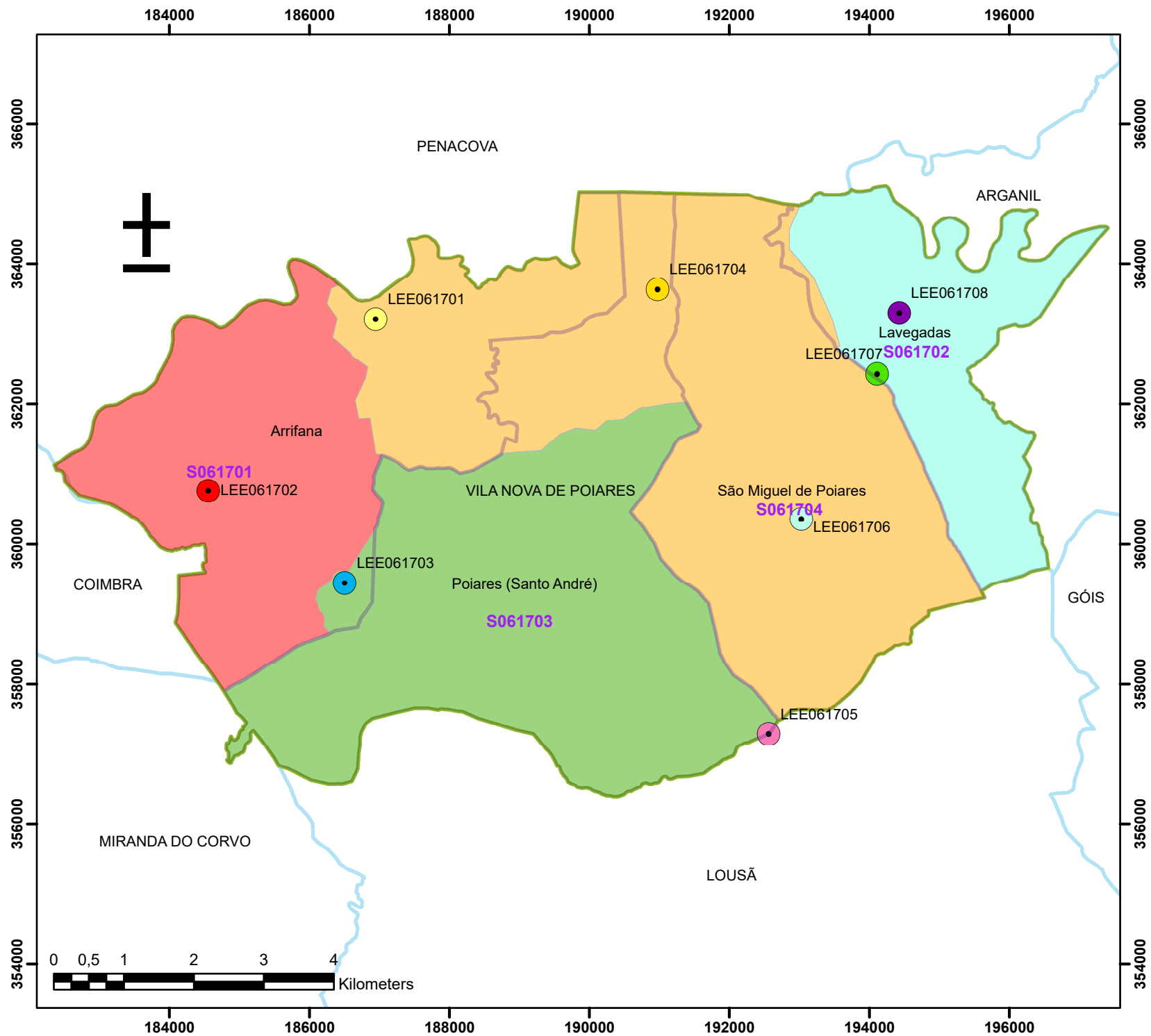
Projeção: Gauss
Elipsóide: Hayford, Datum Lisboa
Coordenadas: Hayford - Gauss
Escala: 1:75.000

Fonte(s): CMVNP, GTF, ICNF
Elaboração: GTF CMVNP
Data: Abril 2018



MAPA 1





SETORES TERRITORIAIS DFCI e LEE - 1ª Intervenção -

Legenda:

- Freguesias
- Vila Nova de Poiares
- Concelhos limítrofes
- LEE**
 - LEE061701, Louredo
 - LEE061702, Terreiros de Além
 - LEE061703, Algaça
 - LEE061704, Soalheira
 - LEE061705, Cabeço do Magarrufo
 - LEE061706, Cabeço dos Lameiros
 - LEE061707, Bidueiro
 - LEE061708, Igreja Nova - Lavegadas

SETORES_DFCI

COD_SECTOR, EQUIPA_PI, RESP_PI

- S061701, EIP, Luís Sousa
- S061702, Brigada JF Lavegadas, Luís Sousa
- S061703, ECIN 2, Luís Sousa
- S061704, ECIN 1/SF30-164, Luís Sousa

CONT_PI

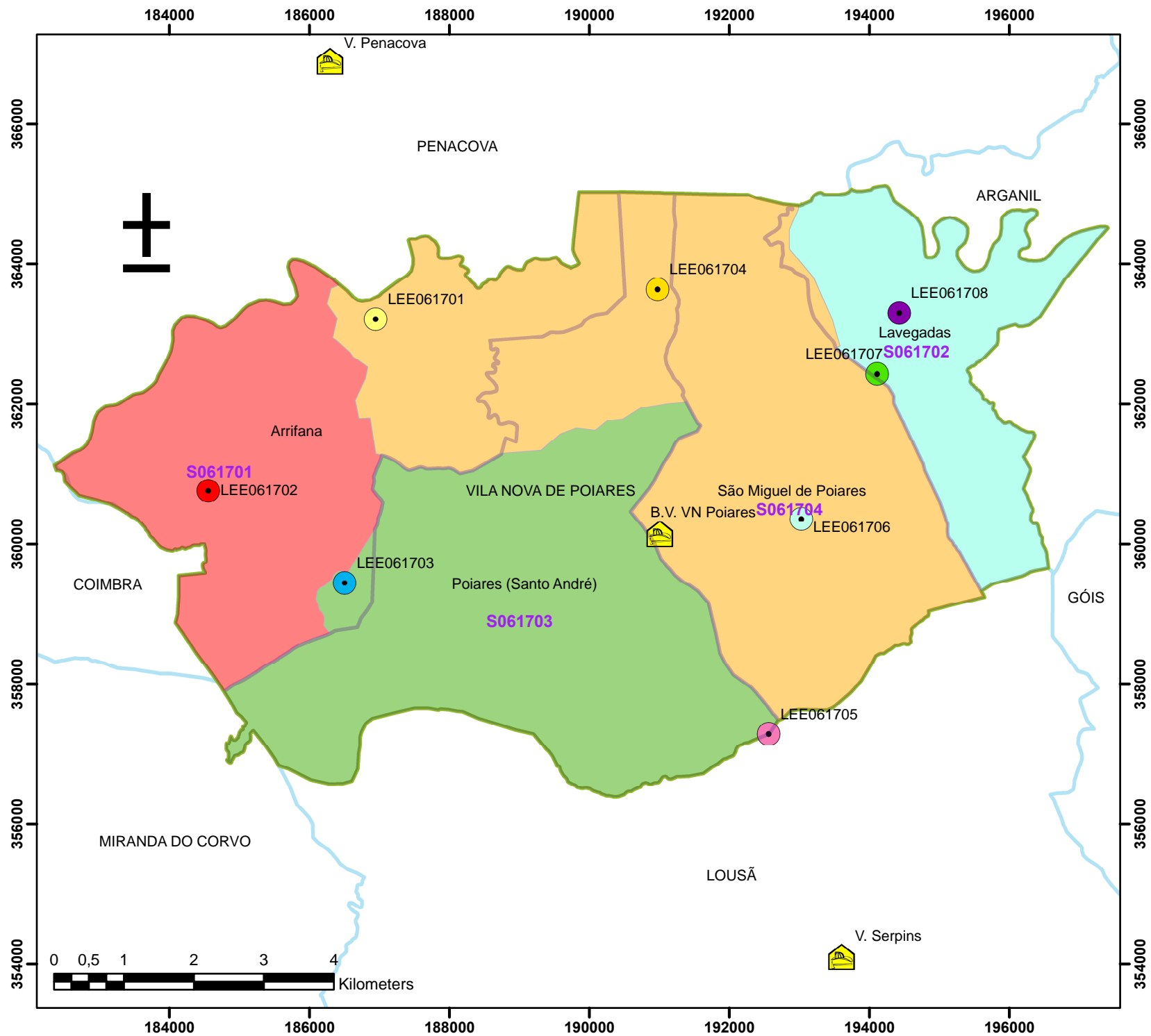
Luís sousa -968117440

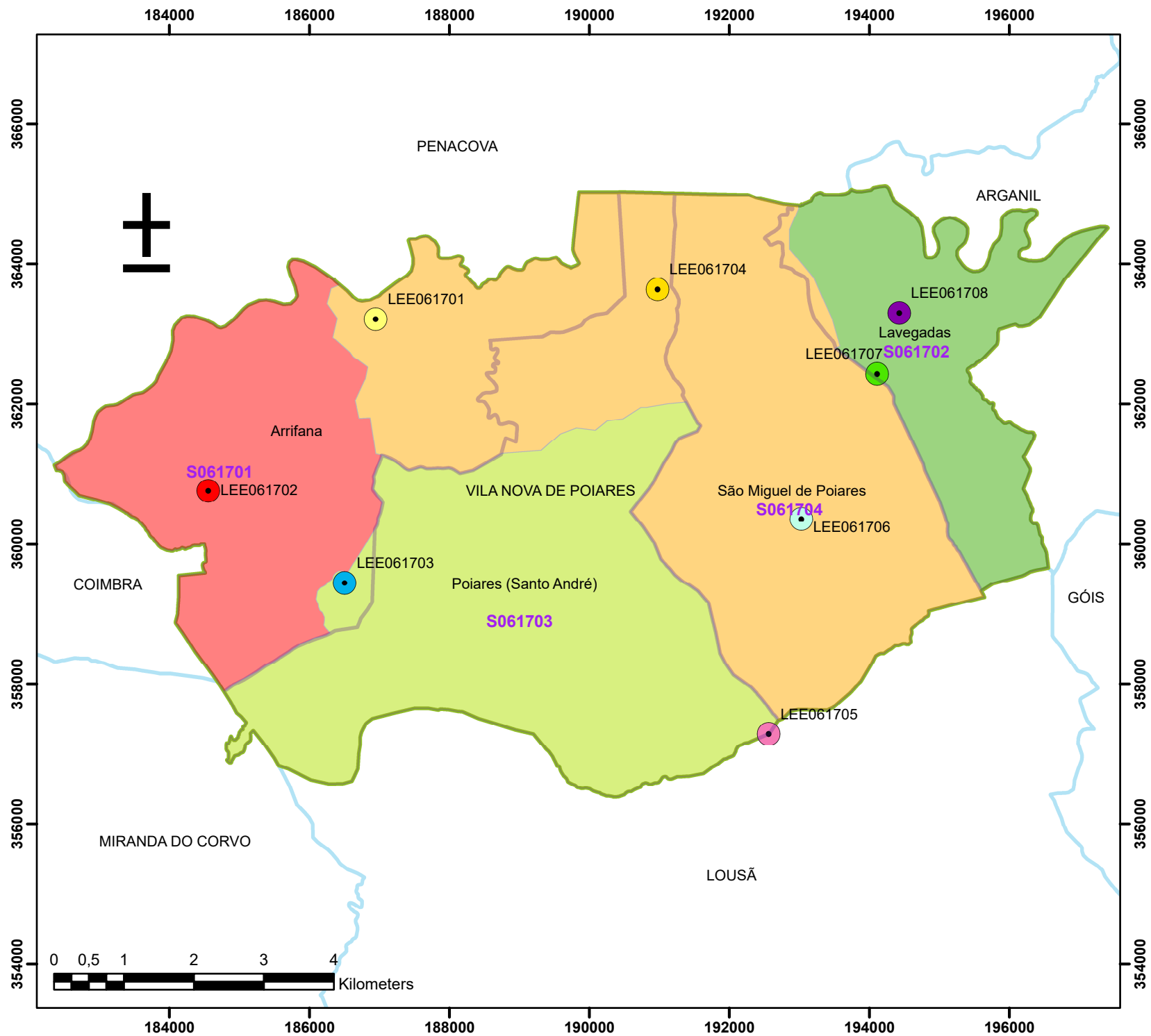
Projeção:Gauss
Elipsóide: Hayford, Datum Lisboa
Coordenadas: Hayford - Gauss
Escala: 1:75.000

Fonte(s): CMVNP, GTF, ICNF
Elaboração: GTF CMVNP
Data: Abril 2018



MAPA 3





SETORES TERRITORIAIS DFCI e LEE - Rescaldo e Vigilância pós-Incêndio -

Legenda:

- Freguesias
- Vila Nova de Poiares
- Concelhos limitrofes
- LEE**
 - LEE061701, Louredo
 - LEE061702, Terreiros de Além
 - LEE061703, Algaça
 - LEE061704, Soalheira
 - LEE061705, Cabeço do Magarrufo
 - LEE061706, Cabeço dos Lameiros
 - LEE061707, Bidueiro
 - LEE061708, Igreja Nova - Lavegadas

SETORES_DFCI

COD_SECTOR, EQUIPA_R_V, RESP_R_VPI

- S061701, EIP, Luís Sousa
- S061702, Brigada JF Lavegadas, Luís Sousa
- S061703, ECIN 2, Luís Sousa
- S061704, ECIN 1/SF30-164, Luís Sousa

CONT_R_VPI

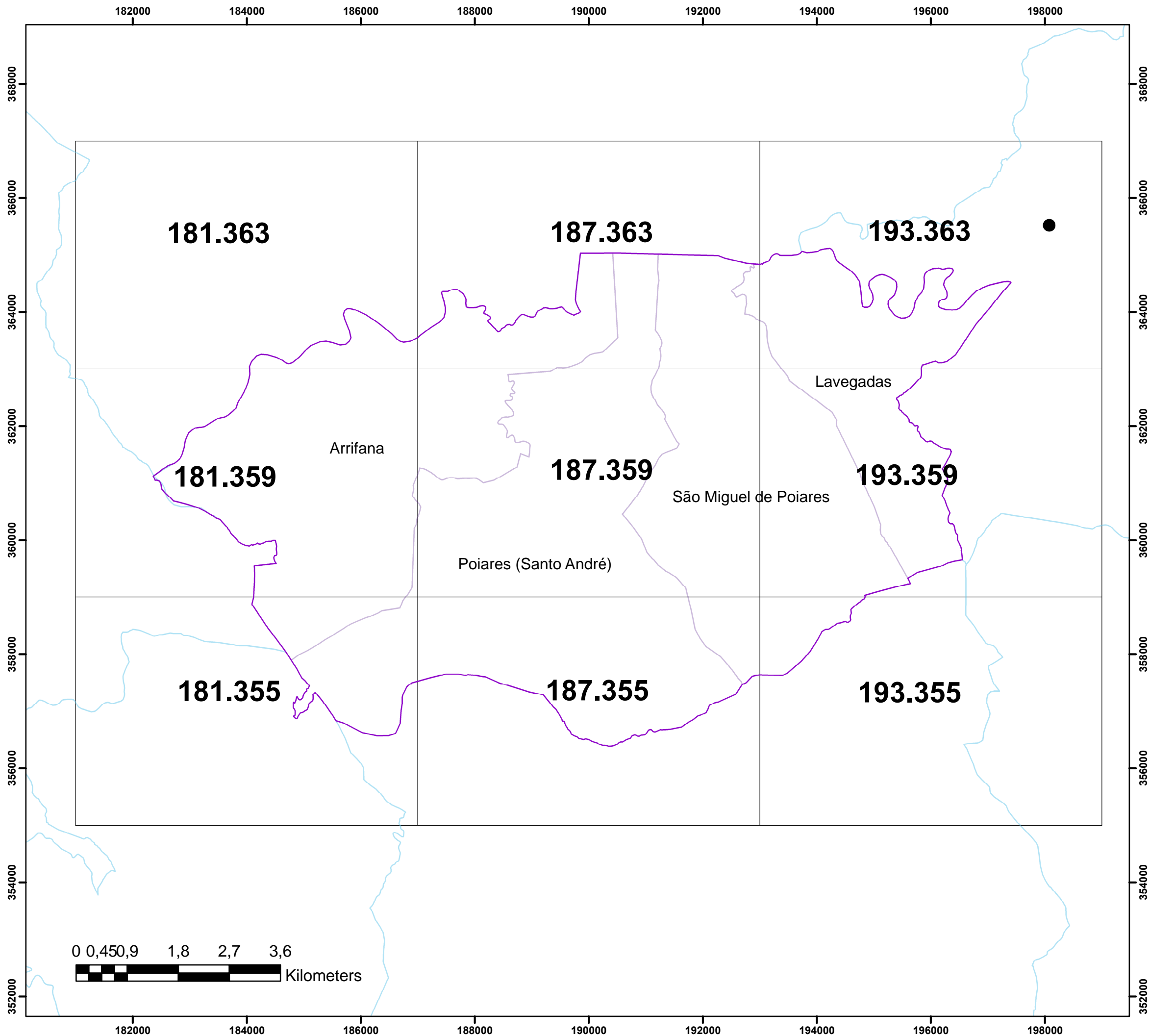
Luís Sousa - 968117440

Projeção: Gauss
Elipsóide: Hayford, Datum Lisboa
Coordenadas: Hayford - Gauss
Escala: 1:75.000

Fonte(s): CMVNP, GTF, ICNF
Elaboração: GTF CMVNP
Data: Abril 2018



MAPA 5



CARTOGRAFIA DE APOIO À DECISÃO

Legenda:

Freguesias

Vila Nova de Poiares

Concelhos limítrofes

Área Sob Regime Florestal

PF_SPedroDias_Alveite

DESC_FGC

8 - Rede Primaria

2 - Aglomerados urbanos

3 - Poligonos Industriais

Faixas de Gestão de Combustível Executadas

DESC_FGC, FASE_2017

3, 5

4, 5

7, 5

10, 5

Área ardida 2017

RVF

OPER, VFCI

OPER, VTTF

INOP

RPA_Aéreos

PRS.RI.A2.001, A, 1

PRS.RI.A2.016, A, 6

RPA_Mistos

PRS.CH.M1.008, M, 1

PRS.PI.M2.010, M, 2

PRS.RI.M2.004, M, 1

PRS.RS.M2.002, M, 1

PRS.RS.M2.003, M, 6

RPA_Terrestres

PRS.CH.T2.015, T, 1

PRS.OT.M2.007, T, 1

PRS.PI.T2.006, T, 1

PRS.RI.T2.005, T, 1

PRS.RP.T2.013, T, 1

PRS.TQ.T2.009, T, 1

PRS.TQ.T2.012, T, 1

op_dpci_Vila Nova de Poiares

mc_dpci_Vila Nova de Poiares

lpcv_vila nova de poiares

zoac

0 0,450,9 1,8 2,7 3,6 Kilometers

Projecção:Gauss

Elipsóide: Hayford, Datum Lisboa

Coordenadas: Hayford - Gauss

Escala: 1:65.000

Fonte(s): CMVNP, GTF, ICNF

Elaboração: GTF CMVNP

Data: Abril 2018

MAPA 6

